


Location and Directions



At the end of this lesson, you will be able to provide directions and locations. Under this Terminal Learning Objective, you will study three tasks including identify compass directions; give directions in the field, in town, and in a building; and give information regarding location. To reach these tasks, you will give directions, describe distance in meters using a map, describe reference points, etc.

Identify Compass Directions

- Name the directions in Korean
- Tell cardinal points on the compass
- Provide information on how to get to a certain place
- Use the vocabulary items for compass directions, such as north, south, east, and west
- Explain degrees, miles, azimuth, and grid coordinates when using a compass
- Discuss the differences between polar and magnetic north

Give Directions in the Field, in Town, and in a Building

- Provide distance in meters using a map
- Request directions in the field
- Request directions in town
- Request directions in a building
- Provide directions in the field
- Provide directions in town
- Provide directions in a building

Give Information Regarding Location

- Ask and provide information on how to get to a certain location
- Provide reference points
- Describe reference points
- Describe natural and man-made features

Pages 92-107

INTRODUCTION

pages 108-109

GRAMMAR NOTES

Pages 110-112

VOCABULARY

pages 113-114

CULTURAL NOTES

pages 115-132

APPLICATION ACTIVITIES

pages 133-135

SKILL ENHANCEMENT

pages 136-143

HOMEWORK



Tip of the Day

Read Maps in Korean



The four compass directions are: 동, 서, 남, 북 (East, West, South, North). Notice the different order of designating the directional terms, which is global in the Far Eastern countries (Hence, east-north, west-south, etc.). Since Korean roads grew naturally and do not go by a grid system, these terms become rather implicit in a civilian context. You are more likely to hear, “Drive in the direction of 부산” (which is the southern-most port city), rather than, “Take Kyungbu Expressway South”.

Put in the simplest military context, on the other hand, these directional terms are used by the Korean military along with the meridian system. To determine the position of an object on a map, you read: “동경 128 도, 북위 38 도” (Longitude 128° East, Latitude 38° North).

Lesson Scenario 1 - Directions

Read the dialogue below and answer the questions that follow.

Private Roger Smith is talking with Specialist Youngki Min about how to get to the Kyobo Bookstore.

Smith: 용산에서 교보문고 가려면 어떻게 가는게 제일 빠를까요?

Min: 도로 사정에 따라 다르죠. 길이 막힐 때는 전철이 제일 빠르고, 그렇지 않을 때는 택시를 타는 게 빠르죠.

Smith: 전철은 어디에서 타고 내려야 하죠?

Min: 먼저 용산역으로 가서 전철 1호선을 타고, 남영역, 서울역을 지나, 시청역에서 내리면 되요.

Smith: 시청역에서 내려서 어느쪽으로 가야 하나요?

Min: 덕수궁쪽으로 나가니까, 북동쪽이군요.

Smith: 교보문고는 찾기가 쉬운가요

Min: 예, 북동쪽으로 500미터 쯤 가다가 큰 길을 만나면, 거기서 대각선 방향으로 보이는 큰 건물의 지하에 있어요.

Smith: 여기서 부터 교보문고까지 시간이 얼마나 걸릴까요?

Min: 전철 세 정거장이니까 십분에다가, 걷는 시간까지해서 20분 정도 걸릴꺼예요.

Scenario1 Exercise

1. 스미스씨는 어디를 가려고 합니까?
 - a. 용산
 - b. 교보문고
 - c. 시청
2. 용산에서 교보문고까지 얼마나 걸립니까?
 - a. 용산
 - b. 20분
 - c. 북동쪽

Exercise 1 (Pair Work)

Read the following dialogue carefully and complete the following tasks.

Lee: 한국말로 northeast 를 뭐라고 하지요?

Kim: 북동이라고도 하고 동북이라고도 해요.

Lee: 북을 먼저 말해도 되고 동을 먼저 말해도 되는군요?

Kim: 맞아요. 영어에서는 어떻게 말하죠?

Lee: 영어에서는 언제나 north 나 south 를 먼저 말해야 되요.

Kim: 그렇군요.

(1) State the following cardinal points in Korean: Northwest, Northeast, Southwest, Southeast.

(2) With a partner, practice talking about directions, using the given information.

Example: (과천 경찰서, Northeast)

A: 과천 경찰서가 어디 있습니까?

B: 북동쪽에 있습니다.

1) 영등포역, Southeast

2) 롯데월드, Southwest

3) 용산우체국, Northeast

4) 교보문고, Northwest

Exercise 2 (Pair Activity)**Position Words :**

앞(쪽)에/앞(쪽)으로/앞(쪽)에서

뒤(쪽)에/뒤(쪽)으로/뒤(쪽)에서

옆(쪽)에/옆(쪽)으로/옆(쪽)에서

오른쪽에/오른쪽으로/오른쪽에서 = 우측에/우측으로/우측에서

왼쪽에/왼쪽으로/왼쪽에서 = 좌측에/좌측으로/좌측에서

동쪽에/동쪽으로/동쪽에서

이쪽에/이쪽으로/이쪽에서

저쪽에/저쪽으로/저쪽에서

건너편(쪽)에/건너편(쪽)으로/건너편(쪽)에서

맞은편(쪽)에/맞은편(쪽)으로/맞은편(쪽)에서

대각선방향에/대각선방향으로/대각선방향에서

Using the position words above, practice forming sentences, as seen in the following examples. When you are finished, compare your sentences with your partner's.

Examples: 덕수궁은 프레지던트 호텔 건너편에 있다.

덕수궁 건너편에서 보면, 인왕산이 보인다.

덕수궁 건너편쪽으로 길을 건너가면, 프레지던트 호텔이 나온다.

(1) 시청, 오른쪽, 미국문화원

(2) 교보문고, 뒤쪽, 해장국집

(3) 광화문, 동쪽, 안국동로타리

(4) 세종문화회관, 건너편, 미국대사관

(5) 우리집, 옆, 만화가게

(6) 서점, 대각선방향, 약국

(7) 구멍가게, 저쪽, 담배가게

Exercise 3

Considering the given situation, complete the following sentences with proper expressions from the box below. Compare your answers with those of your classmates.

(1) You are telling a person to go to the third floor.

3 층으로 () 가세요.

(2) You are telling a person to go to the ground floor.

1 층으로 () 가세요.

(3) You are telling a person to go across the field.

들판을 () 가세요.

(4) You are telling a person to go past the building.

그 건물을 () 가세요.

(5) You are telling a person to go around the pond.

연못을 () 가세요.

(6) You are telling a person to cross the river.

강을 () 가세요.

(7) You are telling a person to go over the hill.

고개를 () 가세요.

(8) You are telling a person to go along the road.

길을 () 가세요.

(9) You are telling a person to go forward.

() 가세요.

(10) You are telling a person to go backward.

() 가세요.

(11) You are telling a person to drive a car over the bridge.

다리 () 운전해 가세요.

(12) You are telling a person to go through the forest.

숲을 () 가세요.

지나, 통과해, 위로, 따라, 뒤로, 앞으로, 올라, 내려,
가로질러, 건너, 돌아서, 넘어

Lesson Scenario 2 - Location

Read the following dialogue and answer the questions below.

Sam want to go to the Seoul Arts Center.

Sam : 실례합니다. 예술의 전당은 어디로 가지요?

Woman : 글썄요. 저도 이곳이 처음이라서 잘 모르겠어요.

저 가게에서 한번 물어 보세요

* * *

Sam : 아저씨, 예술의 전당이 어디 있어요?

Man : 북쪽! 이 길로 똑바로 가다가 지하도를 건너가세요.

Sam : 한참 가야 해요?

Man : 15 분쯤 걸어가면 건물이 보여요.

Sam : 아저씨, 고맙습니다.

Scenario2 Exercise

1. 윗글에서 예술의 전당은 어느 방향에 있는가?
 - a. 새건물
 - b. 예술의 전당
 - c. 북쪽
2. 예술의 전당까지 얼마나 걸립니까?
 - a. 십오분
 - b. 15 시간
 - c. 지하도

Exercise 4 (Pair Work)

Review the following map of the Shinchon area. Locate and identify the principal locations on the map. One partner will select a starting point and a final destination and give his partner directions. The other partner must guess where he is supposed to be. This partner can ask questions if he needs to. Alternate turns so that both partners can practice several times.

**Example:**

A: 녹색극장이 어디에 있어요?

B: 신촌역 4번 출구에서 이대쪽으로 가세요.

Exercise 5 (Pair Work)

Review the following map with your partner. One partner is located at one of the points on this map. The other partner is located at another point. Agree on a meeting place. Both partners will take turns describing to the other how to arrive at the rally point. Do several iterations using different points of departure and rally points, and role-play one of them for the rest of the class.





Tip of the Day

Street Names in Seoul



Some streets in Seoul are named after historic figures in Korean history. Some in northern Seoul, which is called 강북, are named 퇴계로, 을지로, 원효로, 을곡로, 고산자로, 소월로, etc. Other streets in Seoul acquired their names for various reasons. For example, “종로” has its name, because of the bell-tower on that street, which still exists. One street in southern Seoul is named “테헤란로”, thanks to the close diplomatic relationship with the pre-revolutionary Iranian regime. “잠원로” in southern Seoul shows that there used to be a lot of silkworm-growing farms surrounding the area. “올림픽로” commemorates the hosting of the 1988 Summer Olympics. “아현로” got its name, because there is a hill named “아현”, which used to be “애오개”, a common burial site for dead babies. Street names in Seoul reflect Korea’s history and legends of the past. When you hear the name of a street in Korea, you may want to ask someone why it is named that. You will learn a lot about Korean culture if you do this.

Do you know the origin of any street names in the USA? Tell the class about them.

Exercise 6 (Pair Work)

You are both inside a building at a Korean University in Seoul. Referring to the directory of the building, take turns asking about and locating the different facilities in the building. Refer to the example below.


교양관 (구관장)	지상 1	(동)서울신탁은행출장소/ 여행사.전자부.양품부.양화가방부 /서점/ 서점/ 복장부/ 운동구점/ 문구점/ 안경부/학생생활연구소/ 자료실/ 언어학과학생회실//노어노문학과학생회실/ 불어불문학과학생회실/ 철학과학생회실/ 당직실(서)
	지상 2	(동) LAB 강의실/ 교양국어실 /교양한국사 /강의실(서)
	지상 3	(동) 음향도서실 /어학교육자료실 /녹음실/ 국제어학원교학과/ 교양영어실,어학조교실/ 교수휴게실/ 제 2 외국어교육실장실/ 교육평가실장실/국제어학원장실/ (서)
	지상 4	(동) 한국근현대사회연구회 /강사연구실/ 임상상담실험실/미로실험실/ 생리실험실/심리학과사무실/ 교수연구실 (서)

Example: You are on the ground floor. You are looking for an office of a professor.

A: _____ 교수 연구실이 어디 있습니까?

B: 4 층으로 가시면 됩니다.

Or 엘리베이터 타고 4 층으로 가서 동쪽으로 가시면 됩니다.



Exercise 7 (Pair Work)

Review the map with your partner. Locate and identify the different facilities on the map. Your partner will assign a starting point and final destination. You must provide him with the specific directions that you would take to reach the location. You may refer to the example for guidance. Make sure that you use reference points, distances, and cardinal points. Take turns. Role-play the scenario for the class.

**Example:**

인주빌딩에서 뉴월드호텔 가기: 봉은사로를 따라 북동쪽으로 1500 미터 정도 가십시오. 강남보건소를 지나 선릉로를 만나면 길을 건너 500 미터 정도 더 가면 오른쪽에 뉴월드호텔이 있습니다.

- (1) 인주빌딩에서 우진빌딩
- (2) 인주빌딩에서 에드나 빌딩
- (3) 충인빌딩에서 강남구보건소
- (4) 신원빌딩에서 서림빌딩
- (5) 미도호텔에서 삼성우체국
- (6) 가야미디어에서 충인빌딩

Exercise 8

Read the Korean sentences that describe the location of a certain place, and select the English sentences that best reflect the information provided.

- (1) 이곳에서 북서쪽으로 500 미터 떨어진 곳에 용산역이 있습니다.
(a) Southwest, 50 meters away
(b) Southeast, 50 meters away
(c) Northeast, 500 meters away
(d) Northwest, 500 meters away
- (2) 여기서 남서쪽으로 1 키로 걸어 가서 전철을 타면 남대문에 갈수 있습니다.
(a) To get to Tong-dae-moon, you have to take the subway for one hour.
(b) To get to Tong-dae-moon, you have to go 1 km to the northwest.
(c) To get to Tong-dae-moon, you have to walk 1 km to the southeast after taking the subway.
(d) To get to Nam-dae-moon, you have to take the subway after walking 1 km to the southwest.
- (3) 미국대사관은 미국대사관에서 북서쪽으로 200 미터쯤 걸어가면 왼쪽에 있습니다.
(a) If you go northwest from the American Embassy for about 200 meters, the American Embassy is on your left.
(b) If you go northeast from the Japanese for about 200 meters, the American Embassy is on your left.
(c) The American Embassy can be seen from the Japanese Embassy, two hundred meters away.
(d) The Japanese Embassy is located about 200 meters north of the American Embassy.
- (4) 엘리베이터에서 내려서 왼쪽으로 쪽 100 미터쯤 가면 맞은편에 제 사무실이 있습니다.
(a) After getting off the elevator, turn left and go about 50 meters. You will find my office on your left.
(b) After getting off the elevator, turn right and go about 50 meters. You will find my office on your right.
(c) After getting off the elevator, go straight about 50 meters. You will find my office on the left.
(d) After getting off the elevator, turn left and go about 100 meters. You will see my office on the opposite side.

Exercise 9 (Pair Work)

Review the following map with your partner. Using the scale below, take turns estimating the distances and relative locations between the following points. Describe the relationship between locations using locations and directional expressions (behind, in front of, etc.).



0 50m

Example:

자연대 25 동은 자연대 23 동에서 서쪽으로 100 미터쯤 떨어져 있습니다.

- (1) 자연대 25 동, 자연대 26 동
- (2) 자연과학대학, 도서관
- (3) 인문관 1 동, 자연대 23 동
- (4) 사범관, 대학본부

Exercise 10 (Pair Work)

Review the map with your partner. Afterwards, read the following descriptions of the locations of buildings and guess where they are on the map. Class discussion should follow.



- (1) 시청역에서 내려서 덕수궁쪽으로 나오지 말고 시청쪽으로 나오세요. 시청과 미국 문화원 사이로 난 길을 따라 북쪽으로 올라오다가 만나는 길 대각선 방향에 보이는 건물입니다.
- (2) 을지로 입구역에서 내리셔서 을지로 방향으로 오른쪽 출구로 나오시면 됩니다. 롯데 백화점 방향으로, 남서쪽으로 500 미터쯤 가시면 오른쪽 길 모퉁이에 있는 건물이에요.
- (3) 미국문화원 건너편으로 와서 프레지던트호텔을 지나 3호터널 가는 길을 건너 있는 호텔입니다.
- (4) 시청역 시청쪽 출구로 나오셔서 시청을 지나 세종로 길을 따라 북쪽으로 오시다가 200 미터쯤 가면 오른쪽에 있는 호텔입니다.

Exercise 11 (Pair Work)

Referring to the map of the Korean Peninsula below, take turns asking and answering questions concerning the location of the various Korean provinces and of Korea's neighboring countries. Use such expressions as 동, 서, 남, 북 or 위, 아래/밑, 옆, 사이, etc.

**Example:**

A: 경기도는 어디 있어요?

B: 경기도는 강원도의 서쪽에 있어요.

*Tip of the Day***Finding Locations in the Cities of Korea**

Most Korean cities have developed over a long period of time, without much planning in advance. As a result, in many cities, streets do not intersect one another as in the USA, causing a lot of problems for foreigners in getting to a place with only an address. In many cases, the number in the address does not help in finding the place. For this reason, it is very important to know as many reference points as possible on the way to the place one wants to find. For example, it is common to give directions to a certain place as follows: “Get off at Kyodae Subway Station. Go up to the street via Number 3 Exit. You will see Pada Restaurant on your left. Go straight in the direction of the museum, and then turn left into Sampoong Apartment Complex.” Remember that you may not be able to find a place at all, if you just have the address. Be sure to get reference points surrounding the place as well.

1. Comparative (비교급) and Superlative (최상급) in Korean

Unlike in English, adjectives or adverbs do not take any special forms to express comparative or superlative comparison. Instead, expressions such as “보다 더...하다” and “보다 덜 ...하다” are used to mean “more than” or “less than”. In the case of the superlative, “중에서/가운데(서) 가장 ...하다” is used to mean “the most ... among...”.

Example:

서울은 한국의 도시 중에서 가장/제일 크다.
Seoul is the biggest city among all the Korean cities.

서울은 부산보다 인구가 더 많다.
The population of Seoul is larger than that of Pusan.

서울의 교통 문제가 인천보다 더 심하다.
The traffic problem of Seoul is more serious than that of Incheon.

Exercise 1

Change the following sentences into the comparative form.

- (1) 한강은 길다. (영산강)
- (2) 경상도의 인구가 많다. (충청도)
- (3) 경기도의 차량의 수가 많다. (부산)
- (4) 영기가 노래를 잘한다. (태호)
- (5) Lexus 는 비싸다. (Camry)

Exercise 2

Change the following sentences into the superlative form.

- (1) 백두산이 높다. (한반도)
- (2) 금강산이 아름답다. (세계)
- (3) 한국의 인구밀도는 높다. (OECD 회원국가)
- (4) 서울의 교통혼잡이 심하다. (한국의 도시)
- (5) 유진이가 공부를 잘 한다. (자기 학급)



동사 (Verbs)

기다리다	to wait for
내리다	to get off
막히다	to be congested
빠르다	to fast
정지하다	to halt
집결하다	to assemble
타다	to get on
헤엄치다	to swim
실례합니다	to excuse
물어보다	to ask

부사 (Adverbs)

건너서	on the other side of, after crossing
건너편에	on the other side of
넘어(서)	over, beyond
뒤에	at the back of, behind
따라서	along
아래로	downward
앞에	in front of
옆에	at the side of, next to
위로	upward
지나	past
맞은편	on the other side (of)
제일	foremost
지하에	underground
처음	first time
안쪽에	inside
바깥쪽에	outside
위쪽에	upstairs

유용한 단어 (Useful Words)

대각선방향	diagonally
도로사정	traffic condition, road condition
중대본부	company headquarters
전선	battle-line

장소 (Places)

경찰서	police station
공장	factory
구내식당	dining hall, mess hall
어학실습실	language lab
이정표	milestone
절	Buddhist temple
첨탑	pinnacle
출구	exit
파출소	police stand
회의실	meeting room
휴게실	rest lounge
예술의 전당	art center
가게	store
북쪽	north
지하도	underpass
건물	building
도로	highway



Exercise 1

Complete the following sentences, using the words from the preceding vocabulary list.

- (1) 동네에 있는 ()에 가면 경찰관들을 만날 수 있다.
- (2) 지하철에서 내려서 7번 ()로 나오세요.
- (3) 지하철역은 보통 ()에 있습니다.
- (4) ()에서 식사하는 것이 돈이 덜 듭니다.
- (5) ()를 보면 거리가 얼마나 되는지 알 수 있습니다.
- (6) ()에 가면 스님들을 볼 수 있습니다.
- (7) 일찍 도착한 사람들이 ()
- (8) 앞 차가 서면 나도 ()
- (9) 따로 출발한 병력들이 한 곳에 ()
- (10) 산 () 내려갑니다.





Tip of the Day



Talking about Distances in Korean Cities

Since the early 1980s, the number of automobiles on the road has exploded to the extent that almost all Korean cities now suffer from traffic congestion all day long. Thus, it has become meaningless to talk about distances, without considering traffic conditions, the means of transportation, etc. If you ask about a distance to a certain place and want to know how long it will take to get there, you will be first asked what kind of transportation you will be using. In fact, it may be useless to talk about a pure spatial distance in present-day Korean cities. It is far more reasonable to talk about the time it will take, always considering the traffic situation and means of transportation. The kind of responses you will hear will be:

안 막히면 택시 기본 요금 거리에요. (about 2 km)

전철로 세 정거장이니까, 한 십분 걸릴꺼예요.

1. Land Forms

Korea is characterized by many hills and mountains. Low hills, located mostly in the south and the west, give way to increasingly higher mountains toward the east and the north. Paddies as well as dry fields that compose the overall landscape of rural areas are situated in those fertile plains found on the west coast along rivers.

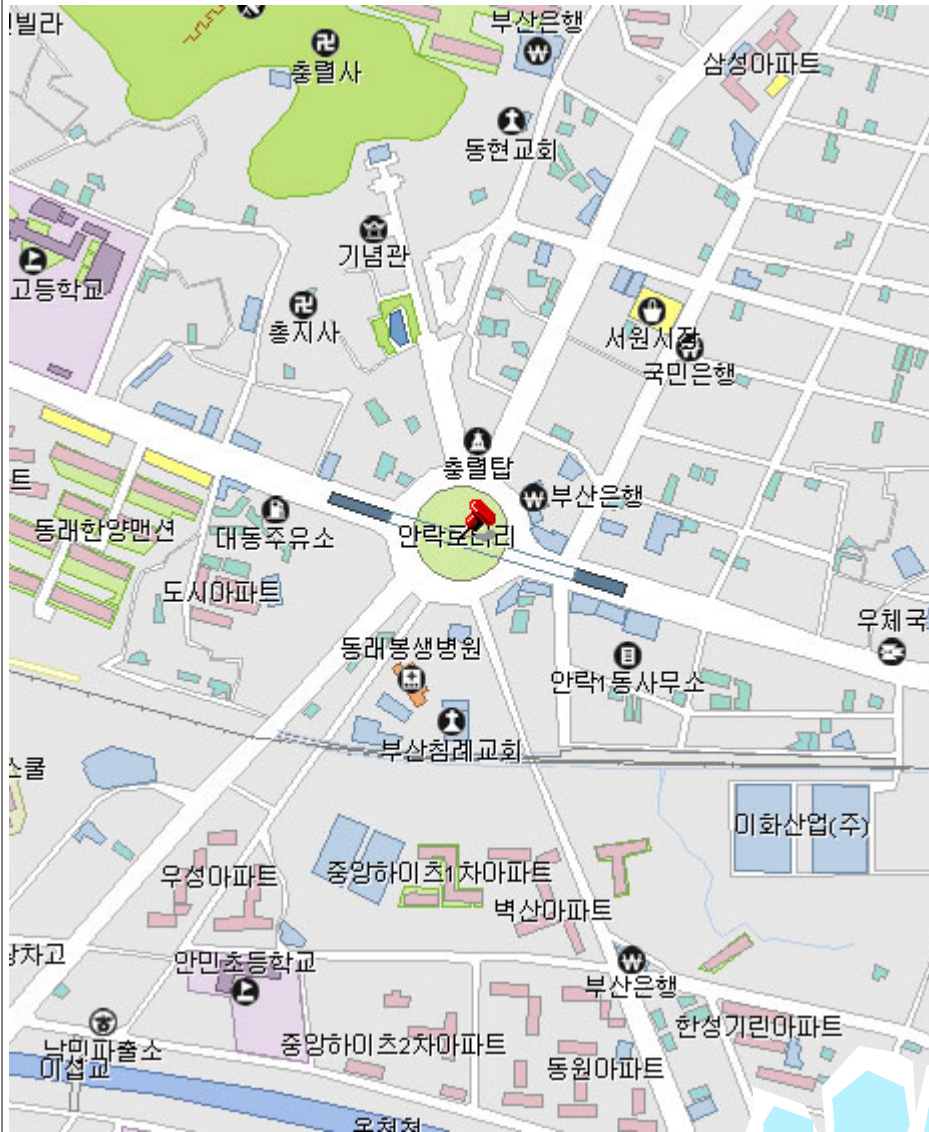
2. Korean Street Names

The basic unit of a Korean street in an urban area is “동” (dong), which in fact is an aggregate of blocks with numerous roads and alleys that have no names. However, the houses in the blocks are assigned numbers. In the big cities, main streets have the name, “로” (ro) or “가” (ga), which translate to Boulevard or Avenue in English, replacing “동” (dong). The blocks or streets, in turn, are grouped into “구” (gu), a larger municipal district. In the rural areas, “면” (myun) and “촌” or “리” (chon) are used to name the town and village, eradicating street names altogether.



Activity 1 (Group Work)

The class will be divided into two groups of students. Each group will take five minutes to review the map section. Group members will determine a location next to 안락로타리, in front of 충렬탑. Looking at the map below, discuss among the group what facilities you can find along the way and how to get there. Use cardinal points to describe the location.

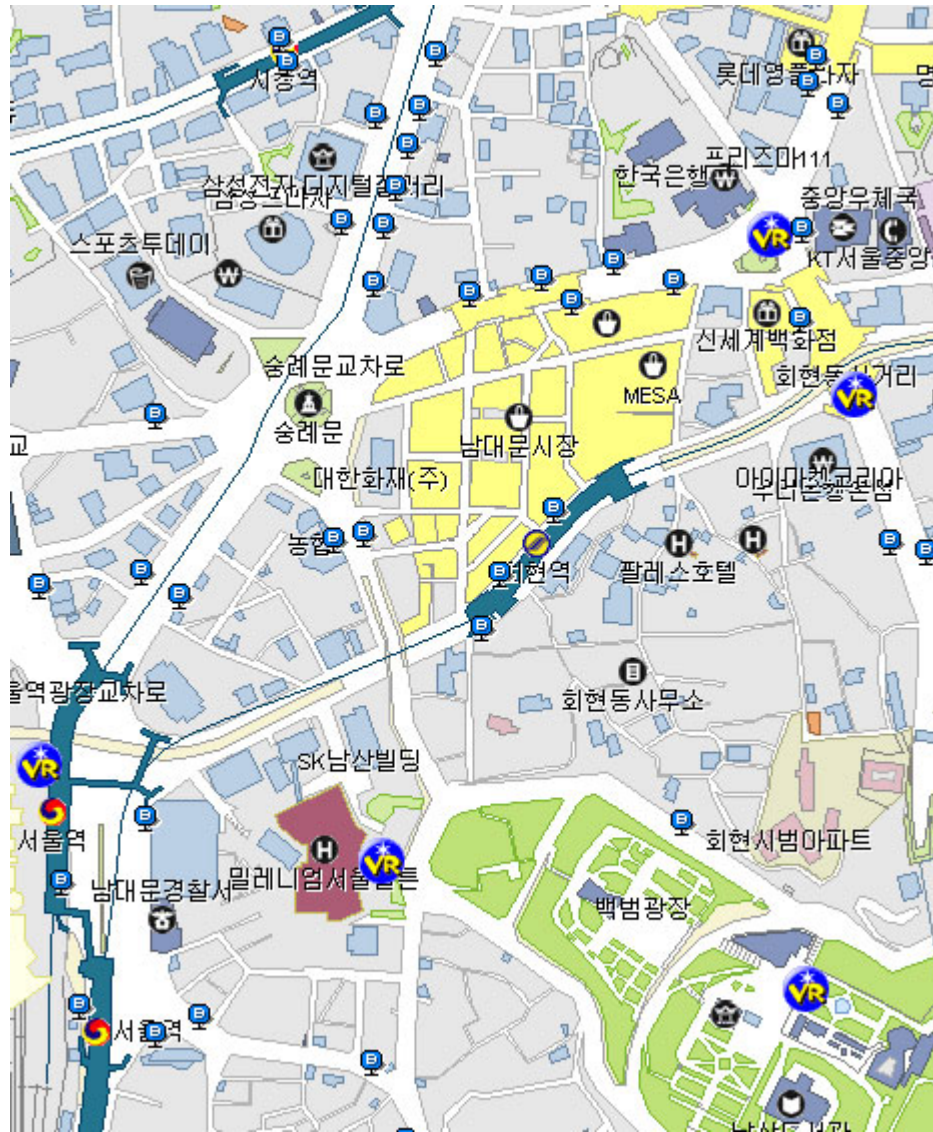


APPLICATION
ACTIVITIES



Activity 2 (Group Work)

This is a continuation of the previous activity. Students will remain in the same groupings. Each group will take five minutes to review the map section. Looking at the map below, discuss among the group what facilities you can find and how to get there. Use cardinal points to describe the locations. Make sure to use reference points, directions, and distances.



APPLICATION
ACTIVITIES

Activity 3 (Pair Work)

This is the map of Shindonga Apartment complex. Seongho lives in building 5. His friends live in each of the other buildings: Minseok (building 1), Heekyong (building 2), Bongsik (building 3), Kumok (building 4), Kicheol (building 6), Hangil (building 7), and Hyeonmi (building 8). Tell where Seongho's friends live according to the cardinal points.



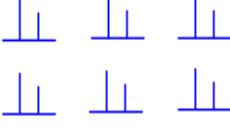


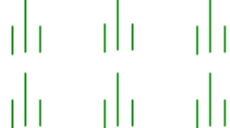


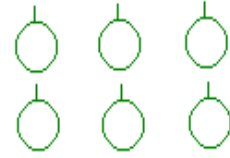

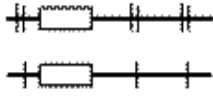



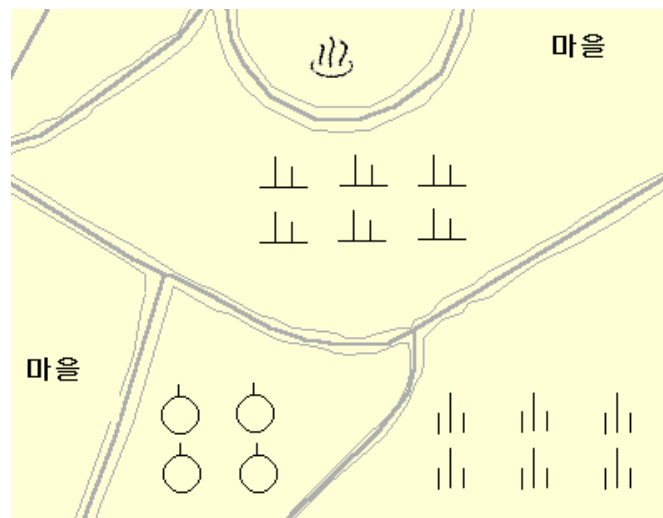
APPLICATION
ACTIVITIES



Activity 4 (Group Work)

The class will be divided into two groups. The situation is that you have found a map and feel that it contains important information. Using the reference table below, discuss within your group the features shown on the following map and say what they are called in Korean. Then, take turns briefing your Korean counterpart on the significance of the document, make sure you provide the relative locations of the items as they compare to one another.

건물		교통시설		토지이용	
	특별시, 광역시 시청		항공로		논
	도청		항로		밭
	시청		도로		과수원
	군청		철도		온천



APPLICATION
ACTIVITIES

Activity 5 (Group Work)

Look at the map and discuss with your group mates where certain facilities are located. Try to answer the following questions.



- (1) 공장이 어디 있습니까?
- (2) 교회 첨탑이 어디 있습니까?
- (3) 이정표가 어디 있습니까?
- (4) 전선이 어디 있습니까?



Activity 6 (Pair Work)

A SOF soldier gets disoriented at a small village while driving to Chonan. He asks a farmer how to get there. With your partner, practice asking and answering how to get to Chonan from the current location (현재위치). Use the map below for reference.



Practice role-playing using the expressions below.

Examples:

SOF Soldier	천안이 어디입니까? 천안으로 가려면 어떻게 가야 합니까?
Farmer	___ 까지 ___ 을/를 따라서 ___ 을/를 지나서 ___ 쪽으로 ___ 에서 오른쪽으로 가세요. ___ 에서 왼쪽으로 가세요. ___ 에서 우회전하세요. ___ 에서 좌회전하세요. ___ 에서 동쪽으로 가세요. ___ 에서 서쪽으로 가세요. ___ 에서 남쪽으로 가세요. ___ 에서 북쪽으로 가세요. 곧장 가세요.

Activity 7 (Pair Work)

Working with your partner, complete the sentence below each picture with the given preposition. Afterwards, take turns where one partner describes a scene and the other partner must guess what he is describing in the shortest time possible. Keep records of the time it takes to guess the described images.



길을 () (along) 가세요.



철로를 () (across) 가세요.



들판을 () (through) 가세요.



교회를 () (through) 가세요.



호수를 () (around) 가세요.



다리를 () (over) 가세요.



산을 () (up) 가세요.



산을 () (down) 가세요.

Activity 8

Fill in the blanks with appropriate words from the box below. Use the map below for reference. Be ready to discuss your answers.



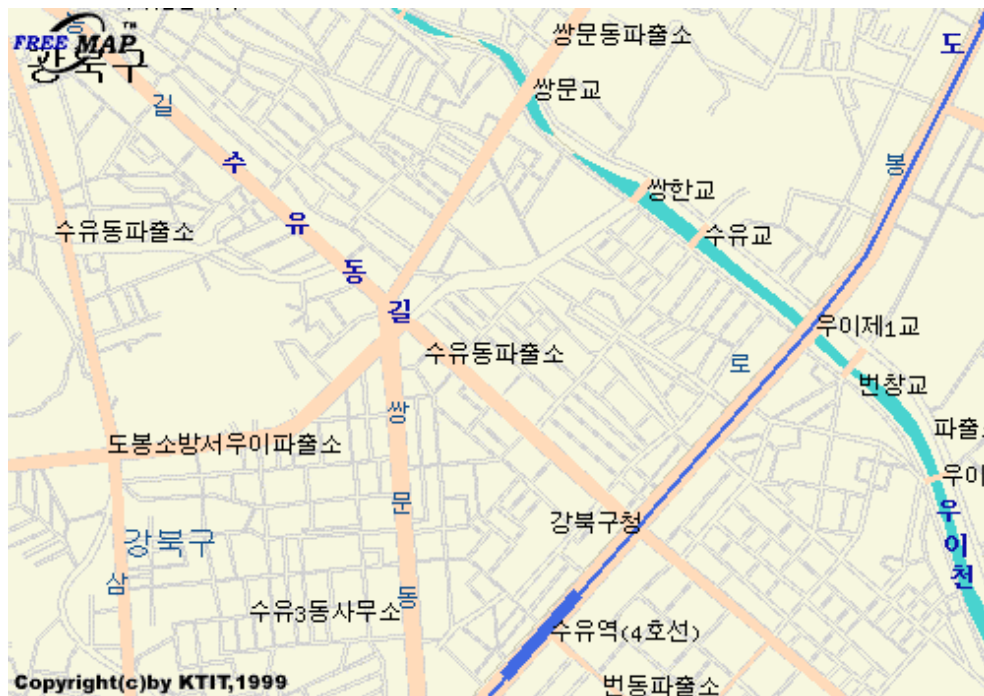
- (1) 과학기술원 테크노 경영대학원은 한국과학기술원아파트의 () 있습니다.
- (2) 회기동파출소 앞 삼거리에서 경희대학교로 가려면 () 200 미터쯤 가야 합니다.
- (3) 정문을 () 북쪽으로 계속 가면 교시탑이 나옵니다.
- (4) 치과대학은 의과대학의 () 있습니다.
- (5) 대운동장 () 체육대학과 의과대학이 있습니다.
- (6) 학생회관은 음악대학 () 있습니다.
- (7) 사범대학에 가려면 교시탑에서 () 가야 합니다.
- (8) 대학병원은 정문 () 있습니다.
- (9) 회기동 사무소는 회기동 파출소의 () 있습니다.
- (10) 회기동사무소에서 한국과학기술원아파트에 가려면 회기동길을 () 테크노경영대학원쪽으로 계속 올라가야 합니다.

(11) 한신아파트에서 오다 회기동파출소앞 삼거리에서 () 돌아가면 경희대학교 정문이 나옵니다.

남쪽에, 왼쪽으로, 따라가다가, 남동쪽에, 근처에, 서쪽으로, 북쪽으로, 지나, 북서쪽에, 둘레에는, 바로 옆에

Activity 9 (Pair Work)

Your Korean friend is giving you directions in Korean. Complete the directions with the correct expressions. Refer to the map, if necessary.



우리가 현재 있는 곳은 도봉소방서 앞이다. 우리는 수유동길이 나올때까지 3
 킬로미터 정도 _____ 이 길을 _____ 간다. 수유동길을 만나면,
 _____ 꺾어 3 킬로미터 남동쪽으로 간다. 강북구청을 _____
 도봉로를 만나면 왼쪽으로 방향을 잡아 도봉로를 따라 _____ 2 킬로미터
 올라간다. 우이제 1 교를 _____ 우이천을 따라 _____ 500 미터 가서
 변창교 앞에서 일단 집결한다.

북서쪽으로, 남동쪽으로, 북동쪽으로, 건너, 지나, 오른쪽으로, 따라

APPLICATION
ACTIVITIES

Activity 10

Listen to your instructor read the passage below and fill in the blanks with what you have heard.

우리가 현재 있는 곳은 과천 소방서(). () 500 미터 떨어진 곳에 보이는 것이 정부 종합청사이다. 이곳을 출발하여 남동쪽으로 100 미터 정도 ()가면 큰 길을 만나게 된다. 길을 () 그 길을 따라 북쪽으로 200 미터 가면 () 시민공원이 보인다. 시민공원을 () 북쪽으로 가면 북동쪽으로 청계초등학교가 있다. () 계속 가다가 자동차가 다니는 도로를 만나면 그 만나는 지점에서 정지하고 다음 명령을 기다린다.

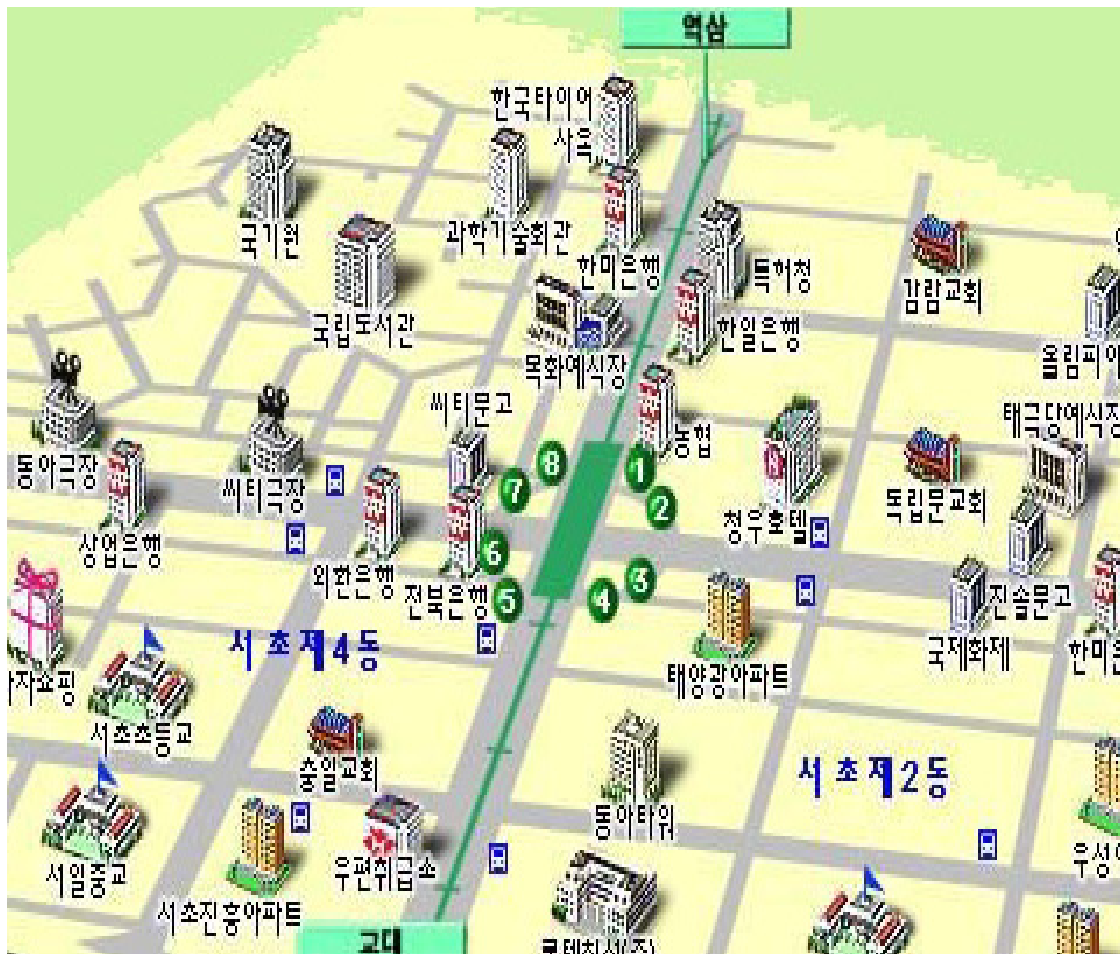


Activity 11 (Pair Work)

Review the map below with a partner. Talk with your colleague about the relative locations of the buildings. Take turns until you have had the opportunity to ask and provide directions to the principal locations.

Example:

은 어디에 있습니까? _____ 은 _____ 의 옆에/남쪽에/북쪽으로 500 미터 떨어진 곳에 있습니다.



APPLICATION
ACTIVITIES

Activity 12 (Pair Work)

Review the map below with a partner. Practice giving directions to your partner to various locations. He has just left the Kangnam Subway Station. He has gotten off at the end of the train, which is going in the direction of 신도림.



Example:

A: 우성아파트에 가려면 어디로 가야 합니까?

B: 계단으로 올라가서 사당방향으로 걸어가세요. 왼쪽에 있는 3번 출구로 나가시면 됩니다.

Activity 13

Review the map below and choose the responses from the following box that best answer the questions.



- (1) 동작대교는 어디에 있습니까?
- (2) 서빙고역은 어디에 있습니까?
- (3) 한강시민공원은 어디에 있습니까?
- (4) 압구정역은 어디에 있습니까?
- (5) 옥수역은 어디에 있습니까?
- (6) 동호대교는 어디에 있습니까?
- (7) 단국대학교는 어디에 있습니까?

(8) 신사역에서 단국대학교는 어떻게 갑니까?

(9) 옥수역에서 한강시민공원에 가려면 어떻게 합니까?

(10) 녹사평역은 어디에 있습니까?

한남대교 남서쪽에 있습니다. 한남역 남서쪽에 있습니다.
 한남대교 남동쪽 건너편에 있습니다. 신사역 북동쪽에 있습니다.
 압구정역에서 동호대교를 건너 있습니다. 한남대교 북동쪽에 있습니다.
 한남대교 북서쪽에 있습니다. 한남대교를 건너 북서쪽으로 갑니다.
 동호대교를 건너 남서쪽으로 갑니다. 정수기능대학의 북서쪽에 있습니다.

Activity 14 (Pair Work)

Using the map on the next page as a reference, take turns asking and answering questions about the distances between places. Use the example below for guidance.

Example:

A: 무역회관에서 삼성역까지는 거리가 얼마나 됩니까?

B: 300 미터 정도 떨어져 있습니다/됩니다.

(1) 삼성아파트 113 동, 창강빌딩

(2) 삼창치과, 연이산부인과

(3) 호텔협회, 경북전문대학

(4) 신원빌딩, 파워라인헬스클럽

(5) 삼성아파트 112 동, 도화동파출소

(6) 한네트여행사, 한빛은행

(7) 한전빌딩, 양지주유소



Activity 15 (Pair Work)

Describe the route to your home/school using reference points (as many as possible). Let your partner draw a map based on the information you have given to him. Compare the information that you have provided with his/her map. Is it accurate? Take turns so that you can both describe and draw.

Example:

우리집에 오려면 지하철 2호선 사당역에서 내리세요. 사당동쪽 출구로 나와서 오른쪽에 있는 옷가게 옆 길로 오세요. 그 길을 따라 가다가 세탁소를 지나 왼쪽으로 가면 맞은 편에 녹색 대문이 있는 집이 보이는데, 거기가 우리집이에요.

APPLICATION
ACTIVITIES

Activity 16 (Pair Work)

Working with your partner, take turns describing the following points on the map. Make sure you describe location markers around the points in as much detail as possible.

Example:

광장아파트는 15 층짜리 아파트입니다.
 조흥은행은 10 층으로 된 흰색 건물입니다.

- (1) 지하철 여의도역
- (2) 한국방송공사
- (3) 전경련회관
- (4) 증권거래소
- (5) KBS 별관



Activity 17

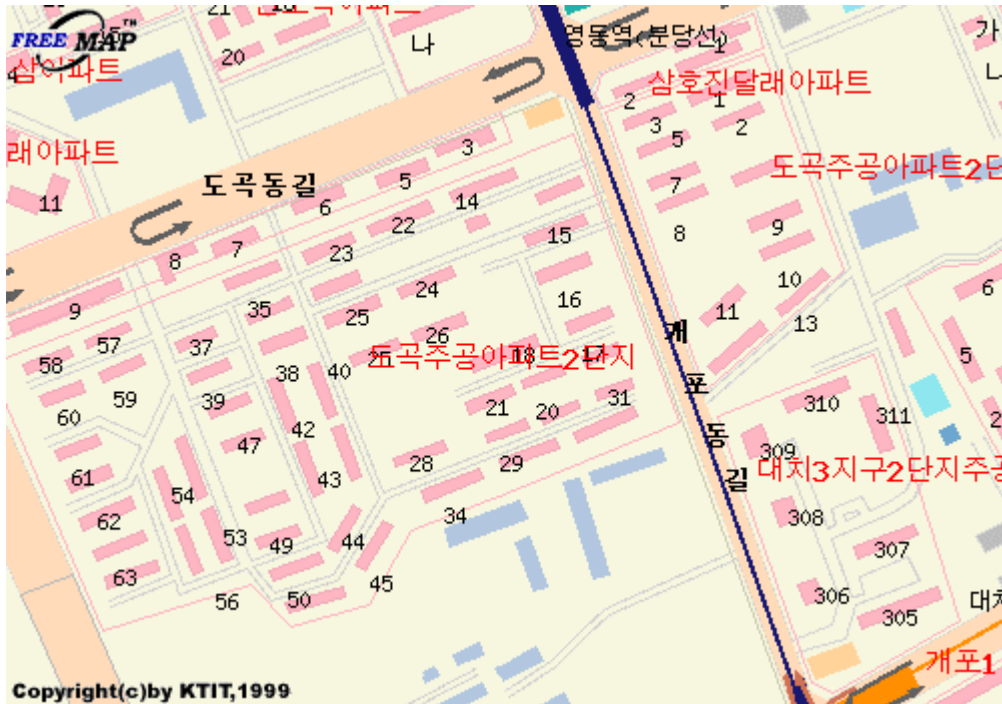
Follow along with your instructor as he/she reads the following short passages below. Then, write down the crucial information needed to find the destinations. Discuss the activity with the whole class.

- (1) 도로를 따라 산쪽으로 올라가다가 다리를 만나면 오른쪽으로 가십시오. 같은 방향으로 500 미터 가시면, 맞은 편에 보이는 것이 그 학교입니다.
- (2) 지금 계신 곳에서 북동쪽으로 300 미터쯤 가면 강을 만난다. 강을 따라 북쪽으로 100 미터 정도 올라가면 강가에 숲이 있는데 그곳이 집결지이다.
- (3) 북쪽으로 올라가다가 호수를 만나면 오른쪽으로 방향을 잡아라. 그 방향으로 200 미터 정도 간 곳에 외딴집 한 채가 있다. 그 집 앞에 집결하라.
- (4) 이 길을 따라 남쪽으로 가다보면 삼거리가 나옵니다. 남서쪽으로 난 길로 들어서서 250 미터 정도 가다가 오른쪽에 보이는 3층 건물이 저희 회사입니다.
- (5) 지하철 4 호선 사당역에서 내리십시오. 과천쪽 출구로 나오셔서 과천쪽으로 100 미터 정도 걸어가면 오른쪽에 주유소가 있습니다. 그 주유소를 지나자마자 있는 식당으로 들어가십시오.
- (6) 개울을 건너서 산쪽으로 난 길을 따라 10 분정도 걸어가면, 연못이 나옵니다. 연못 오른쪽에 있는 오래된 한옥집이 저희 집입니다.



Activity 18 (Pair Work)

Suppose you have just got off at Young-dong Subway Station. Ask your partner for directions to a certain apartment. Change roles and practice using a different apartment.



Example:

A: 도곡 주공아파트 2 단지 43 동이 어디 있습니까?

B: 도곡동 길을 따라 남서쪽으로 가다가 6 동과 7 동 사이에 난 길로 올라가세요.



Activity 1

Student A

Review the map below. Imagine that you are talking to your partner on the phone, directing him on how to get from 국민은행 to 현대자동차 on the map. When you are done, your partner will describe a different route on the same map. Draw it in.

Student A Map

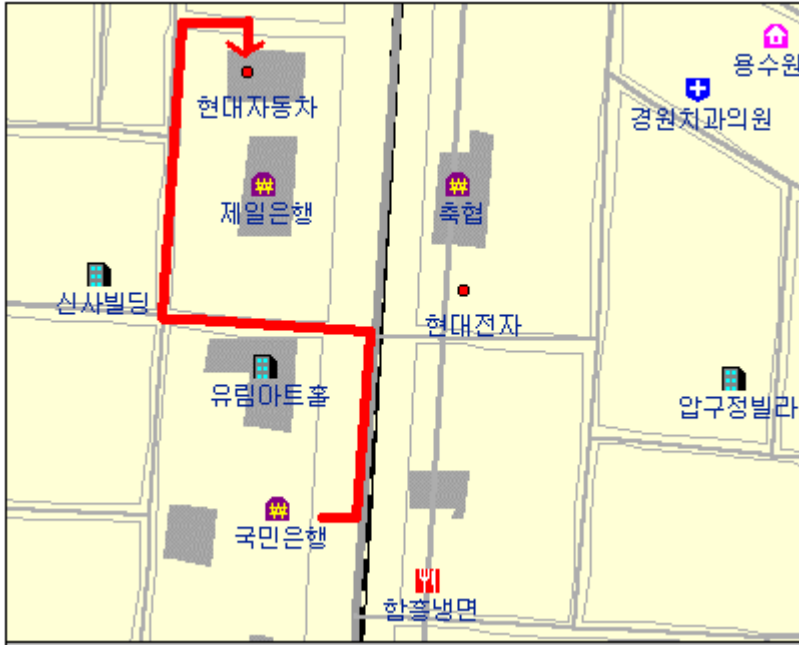


SKILL
ENHANCEMENT

Student B

Listen to your partner's directions and draw the route on your map. Then, describe the route that is already drawn on your map and have your partner draw it on his map.

Student B Map



Activity 2

Private Roger Smith and Specialist Youngkie Min are talking about how to get to a certain place in Seoul. Roger writes down what he hears on a piece of paper. However, Roger can't find the place, even though he follows the directions he wrote down. Correct any mistakes he may have made in his notes, based on what you read in the dialogue.

A: 민상병, 남대문 경찰서 앞에서 신세계백화점에 가려면 어떻게 가야 합니까?

B: 거기 서울역 건너편에 있는 경찰서 말이죠?

A: 예, 서울역이 저 건너편에 보이는군요.

B: 그러면, 길을 건너지 말고 북동쪽으로 가면 오른쪽에 남대문 교회가 나올 거예요. 거기를 지나서 남대문 파출소까지 걸어가서 가던 방향으로 길을 건너세요. 회현지하철역으로 내려가서 7번 출구로 나오면 바로 앞에 국민은행이 있어요. 바로 그 오른쪽이 신세계백화점이에요.

A: 네, 잘 알겠어요.

Roger's note:

Northeast from Namdaemoon police station, Namdaemoon Church on the right, cross the street, Hoehyun Subway station, Number 7 Exit, to the left of Kookmin Bank, Shinsegye Department Store.



1. Create a mini-dialogue about the distance between two places and how to get from one to the other. Be ready to role-play it in class tomorrow.

Example:

덕수궁은 시청에서 남서쪽으로 150 미터 떨어져 있습니다.

새문안교회는 세종문화회관 남서쪽 500 미터 되는 곳에 있습니다.

조선일보사는 광화문 네거리에서 남쪽으로 200 미터 거리에 있습니다.

- (1) 영풍문고, 종로서적, 서쪽, 300 미터
- (2) YMCA, 인사동, 남서쪽, 500 미터
- (3) 광화문, 미국대사관, 북서쪽, 200 미터
- (4) 시청, 플라자호텔, 맞은편, 150 미터
- (5) 미국문화원, 을지로입구역, 서쪽, 100 미터

2. Write directions after getting off a subway train. Use the example below as guidance. Be ready to discuss your directions in class tomorrow.

Example: 시청역 ← 을지로입구역 (3 번출구) ← 을지로 3 가역

을지로입구역에서 내려서, 열차가 가던 방향으로 (or 시청방향) 맨 끝쪽 계단으로 올라가세요.

을지로입구역에서 내려서, 열차 가던 방향 반대쪽 (or 을지로 3 가 방향) 맨끝 계단으로 올라가세요.

을지로입구역에서 내려서, 3 번 출구로 나오세요.

- (1) 서울대 ← 낙성대 (1 번 출구) ← 사당
- (2) 서초 ← 교대 (4 번 출구) ← 강남
- (3) 잠실 ← 석촌 (2 번 출구) ← 송파
- (4) 독산 ← 시흥 (1 번 출구) ← 석수
- (5) 종로 3 가 ← 종로 5 가 (3 번 출구) ← 동대문

3. Draw maps after reading the written directions below.

- (1) YMCA 에서 종로길을 따라 서쪽으로 500 미터 가다가 인사동길을 만나면 좌회전하세요. 북쪽으로 200 미터쯤 가서 오른쪽에 저희 가게가 있습니다.
- (2) 삼성역에서 대치로를 따라 남쪽으로 400 미터 정도 언덕길을 올라가서 사거리에서 우회전하세요. 영동로를 따라 200 미터 정도 오시면 오른쪽에 우리학교가 보입니다.
- (3) 지하철 안국역에서 풍문여고쪽으로 나오세요. 풍문여고 옆길로 올라가다가 덕성여고를 지나 100 미터 지점 왼쪽에 보이는 음식점으로 오시면 됩니다.
- (4) 용산역에서 나와 동쪽에 있는 광장을 지나 한강로를 만나면 길을 건너세요. 길을 건너 뒤 한강쪽으로 100 미터쯤 가다가 왼쪽으로 나오는 첫 골목으로 들어오셔서 맞은 편에 보이는 녹색 대문집이 저희 집입니다.
- (5) 잠실경기장 남쪽 건너편 버스 정류장에서 아무 버스나 타고 동쪽으로 세 정거장 가서 내리세요. 가던 방향으로 50 미터쯤 더 가서 만나는 사거리에서 오른쪽으로 가면 200 미터 정도 남쪽에 시장 입구가 보입니다. 저희 가게는 바로 시장 입구에 있습니다.

4. Prepare a short presentation for your class, concerning how to get to your home from base, using as many reference points as needed.

5. Listen to the following audio clip and mark true or false for the given statements.
(Listen to the homework audio CD Track 65 - M4L3HW5)

- (1) You should get off at An-guk Subway Station.
- (2) You should go past Poongmoon Girls High School toward Duksung Girls High School.
- (3) You should turn left after you pass Duksung Girls High School.
- (4) Shinhan Bank is west of my house.

6. Complete the Korean sentences with suitable words. Be ready to compare your answers with those of your classmates.

- (1) 다리 ()로는 강이 흐르고 있습니다.
- (2) 다리 ()로는 차가 많이 밀려 있습니다.
- (3) 지금은 안보이지만, 언덕을 ()가면 바다가 보일 것입니다.
- (4) 이쪽에는 마을이 없고, 강을 ()가면 마을이 있습니다.
- (5) 호수()에는 빙둘러서 음식점들이 있습니다.
- (6) 개울을 따라 내려가면 호수가 나오고, ()가면 계곡이 나옵니다.
- (7) 집 앞으로는 논밭이 있고 집 ()으로는 산이 있습니다.
- (8) 오른쪽으로 가면 부대가 나오고, ()으로 가면 마을이 나옵니다.
- (9) 길이 막히니, 다른 길로 ()가는 것이 좋겠습니다.
- (10) 교회 앞에서 멈추지 말고 교회를 () 100 미터 정도 더 가야 합니다.

7. Referring to the map, mark true or false for the following statements.
 (Listen to the homework audio CD Track 66 - M4L3HW7)



- (1) 인문관 2 동은 인문관 1 동과 인문관 4 동의 사이에 있습니다.
- (2) 도서관은 자연과학대학의 북서쪽에 있습니다.
- (3) 생활과학대학은 사범대학의 남서쪽에 있습니다.
- (4) 관악산 아래쪽에 자연과학대학과 대학본부가 나란히 있습니다.
- (5) 사범대학은 인문대학보다 대학본부에 가깝습니다.
- (6) 학생회관은 도서관과 인문관 사이에 있습니다.
- (7) 자연대 25 동에서 대학본부에 가려면 잔디밭을 건너가야 합니다.

HOMEWORK

8. Read each passage and mark true or false for the statement that follows. You will explain your answers in class tomorrow.

(1) 안국역에서 경복궁역까지는 지하철로 한 정거장 거리입니다. 걸어가면 10 분정도 걸립니다. 안국역은 경복궁역의 동쪽에 있습니다.

안국역은 경복궁역에서 동쪽으로 한 정거장 떨어져 있습니다. ()

(2) 경복궁역에서 새문안 교회까지는 걸어가면 10 분 정도 걸립니다. 새문안 교회는 경복궁역에서 남서쪽으로 1 킬로미터 거리에 있습니다.

새문안교회는 경복궁역에서 남서쪽으로 한 정거장 거리에 있습니다. ()

(3) 미국대사관은 일본대사관과 아주 가깝습니다. 미국대사관에서 북동쪽으로 150 미터 정도 가면 일본대사관이 왼쪽에 보입니다. 걸어가도 2-3 분이면 됩니다.

일본대사관에서 남서쪽으로 2-3 분 걸어가면 미국대사관이 있습니다. ()

(4) 세종문화회관은 세종로 사거리에서 북쪽으로 300 미터 되는 곳에 있습니다. 바로 건너편에 미국대사관이 있고, 북동쪽으로 300 미터 되는 곳에 광화문이 있습니다.

광화문은 세종문화회관 북동쪽에 있습니다. ()

(5) 조선일보사는 코리아나호텔 바로 옆에 있습니다. 코리아나호텔 길 건너편에는 프레스센터가 있습니다.

조선일보사 길 건너편에 코리아나호텔이 있습니다. ()

9. Listen to the dialogue and read the following passage. Complete the passage, using suitable expressions.

(Listen to the homework audio CD Track 67 - M4L3HW9)

A: 남대문 경찰서 앞에서 신세계백화점에 가려면 어떻게 가야 합니까?

B: 거기 서울역 건너편에 있는 경찰서 말이죠?

A: 예, 서울역이 저 건너편에 보이는군요.

B: 그러면, 길을 건너지 말고 북동쪽으로 가세요. 오른쪽에 남대문 교회가 나올 거예요. 교회를 지나서 남대문 파출소까지 걸어가세요. 가던 방향으로 계속 길을 건너세요. 그러면 회현 지하철역을 만나실거예요. 회현지하철역으로 내려가서 7번 출구로 나오세요. 바로 앞에 국민은행이 보일겁니다. 바로 그 오른쪽에 신세계백화점이 있어요.

A: 네, 잘 알겠어요.

남대문경찰서에서 ()가는 길
남대문 경찰서에서 출발하여, ()가다가, ()를 지나, 남대문
파출소까지 간다. 가던 방향으로 길을 건넌다. 회현지하철역으로 내려간다.
()출구로 나온다. 국민은행이 보이면 ()쪽으로 간다.

10. Select the appropriate words from the box below to complete the following sentences. Each word can be used only once. You will compare your answers with those of your classmates tomorrow.

(1) 절에 올라 가 보시겠어요? 네, 그럼, 과천 () 약 이십키로미터 쯤 가서 관악산으로 ()세요. 절은 그 산 꼭대기에 있습니다.

(2) 월미도로 ()는 다리는 없습니까?

(3) 빨리 그 강을 ()!

(4) 공장으로 가려면 철길을 () 칠마일 쯤 가세요.

(5) 이 산 위에는 식당이 없어요. 산 밑의 계곡으로 ()면 마을이 있는데, 거기서 식사하세요.

내려 가, 쪽으로, 따라서, 건너 가, 헤엄쳐 가, 올라 가

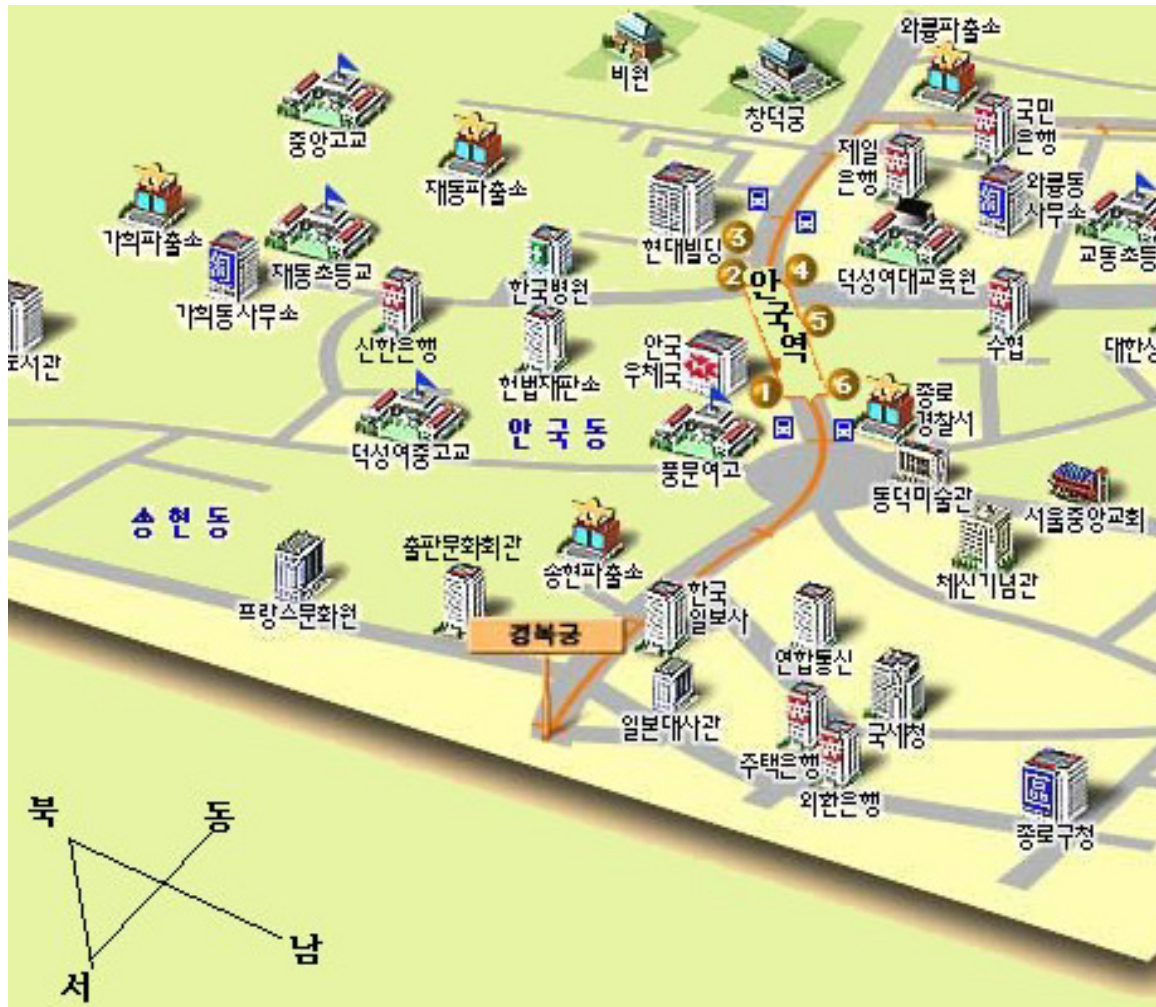
11. Referring to the following map, mark true or false for the given statements. Explain.



- (1) 동작대교는 한남대교 남서쪽에 있습니다.
- (2) 서빙고역은 한남역 남서쪽에 있습니다.
- (3) 한강시민공원은 한남대교 남동쪽 건너편에 있습니다.
- (4) 압구정역은 신사역 북서쪽에 있습니다.
- (5) 옥수역은 압구정역에서 동호대교를 건너 있습니다.

12. Look at the following map, while listening to the directions. Identify the destination that is being described.

(Listen to the homework audio CD Track 68 - M4L3HW12)



100 m

- (1)
- (2)
- (3)
- (4)
- (5)

HOMEWORK

Student Notes: